Sciences Environnement
Eau
Environnement
Géologie
Déchets
Assainissement

Figure 2 : Contexte géologique du secteur de la carrière des Rousses

Echelle : 1 / 50 000

Réf dossier : 10 / 269

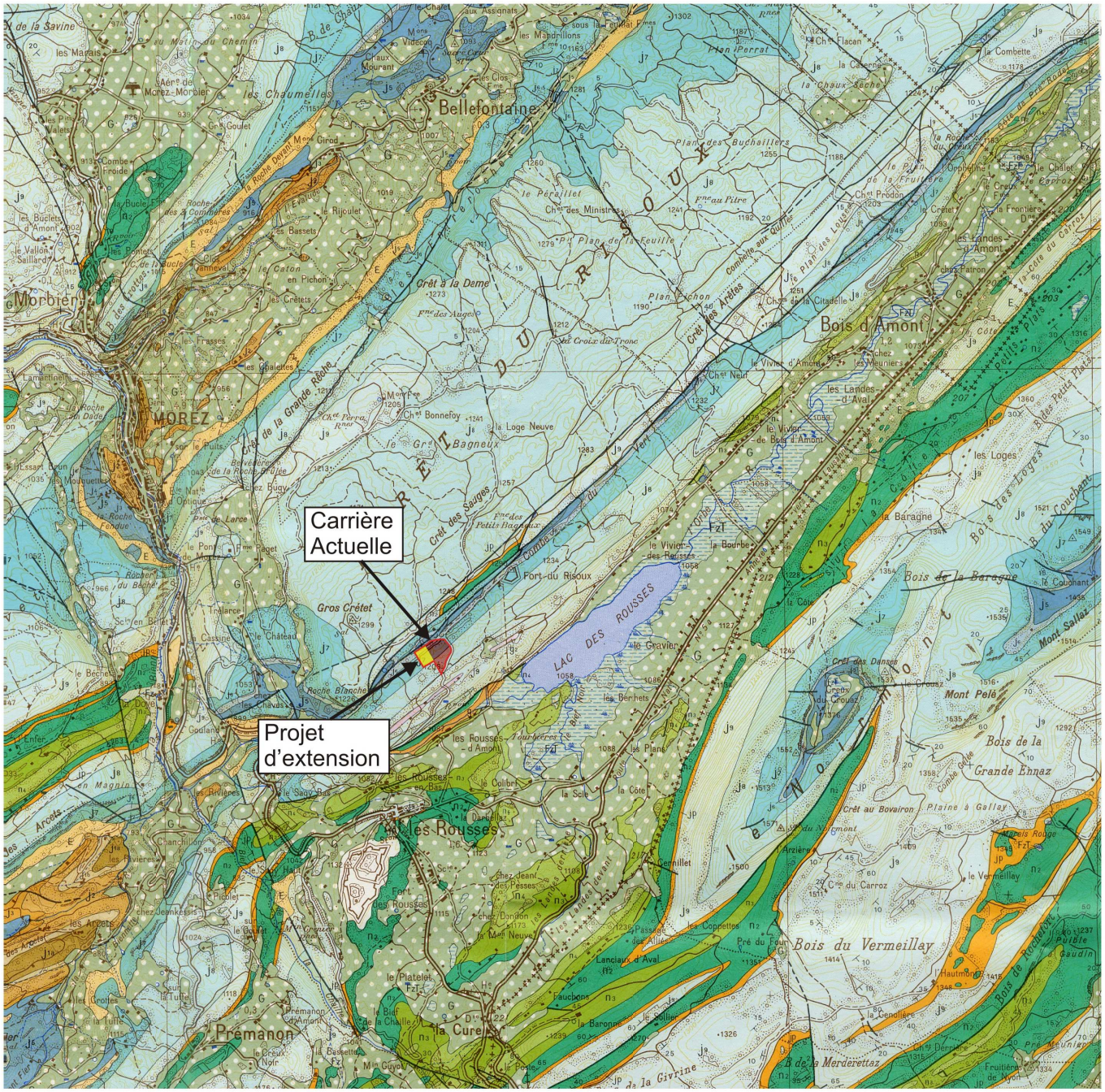
Carrière Actuelle
Projet d'extension
Bellefontaine
Morbier
MOREZ
Bois d'Amont
Les Rousses
Prémanon
LAC DES ROUSSES
Fort du Risoux
Bois du Vermeillay
Mont Pelé
Mont Salaz
Bois de la Grande Ennaz
Bois de la Baragne
Gros Crêtet
Crêt à la Deme
Crêt des Sauges
Crêt des Arêtes
Crêt au Bovairon
Plaine à Gallay
Les Loges
Les Landes d'Aval
Les Rousses d'Amont
Le Vivier des Rousses
Le Vivier de Bois d'Amont
Le Gravier
Le Couchant
Le Crouzet
Le Vermeillay
Lancleux d'Aval
Le Platelet
Le Bief de la Chaille
la Cure
Le Pôle
Le Sollier
la Baronne
Fauchone
Les Coppettes
Pré du Four
Les Chaumelles
Les Marais
Les Bassets
Le Caton en Pichon
Les Crêtets
Les Frasses
Les Chalottes
Le Rijoulet
Le Pérallet
Plan des Buchaillers
Plan Perral
Le Chalet
Les Loges
Les Landes d'Aval
Les Landes d'Amont
Le Vivier d'Amont
Le Vivier de Bois d'Amont
Le Bagneux
Le Petit Bagneux
Les Petits Plats
Les Bois des Loges
Les Bois du Couchant
Les Bois de la Baragne
Les Bois de la Grande Ennaz
Les Bois du Vermeillay
Les Bois de la Merderettez
Les Bois de la Frontière
Les Bois de la Côte du Carroz
Les Bois de la Côte du Carroz
Les Bois de la Côte du Carroz

Sciences Environnement Eau Environnement Géologie Déchets Assainissement	**Figure 3 : Coupes géologiques d'exploitation**	***Echelle : 1 / 1 000***	***Réf dossier : 10 /269***

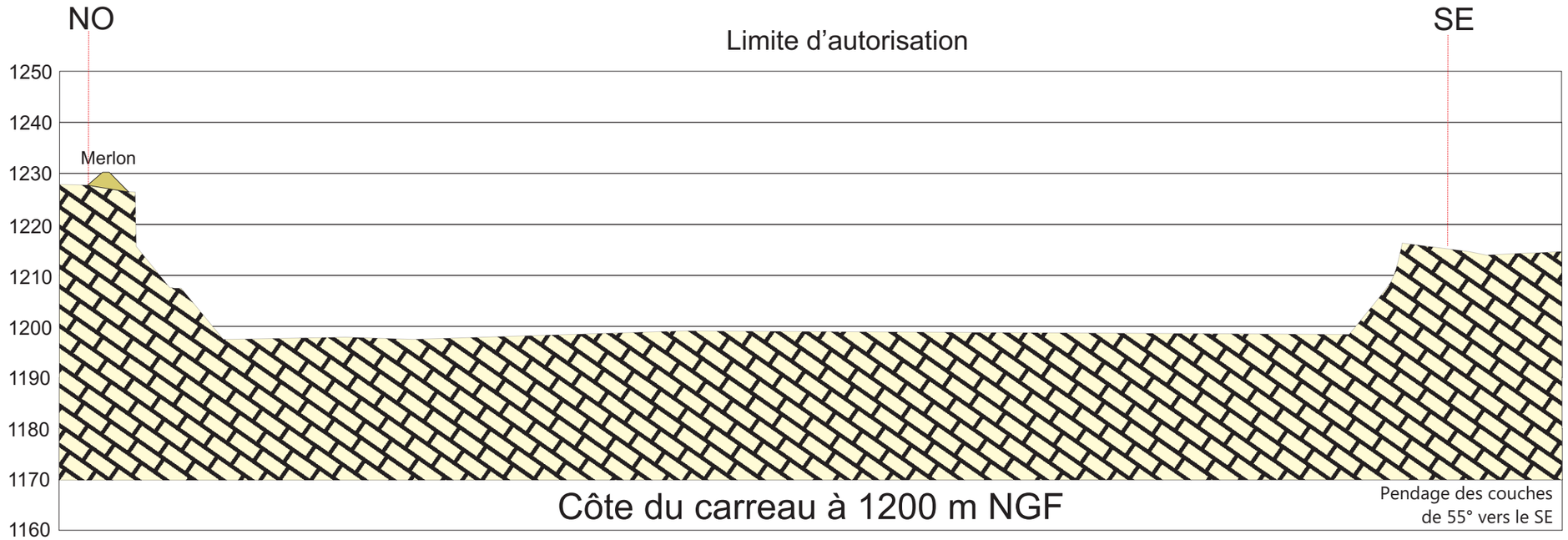

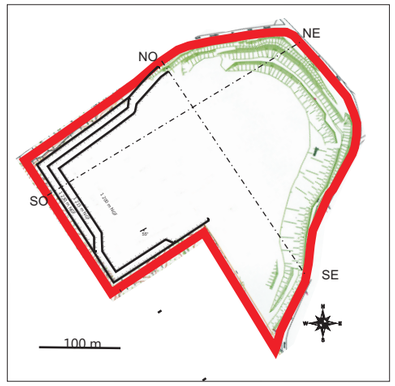

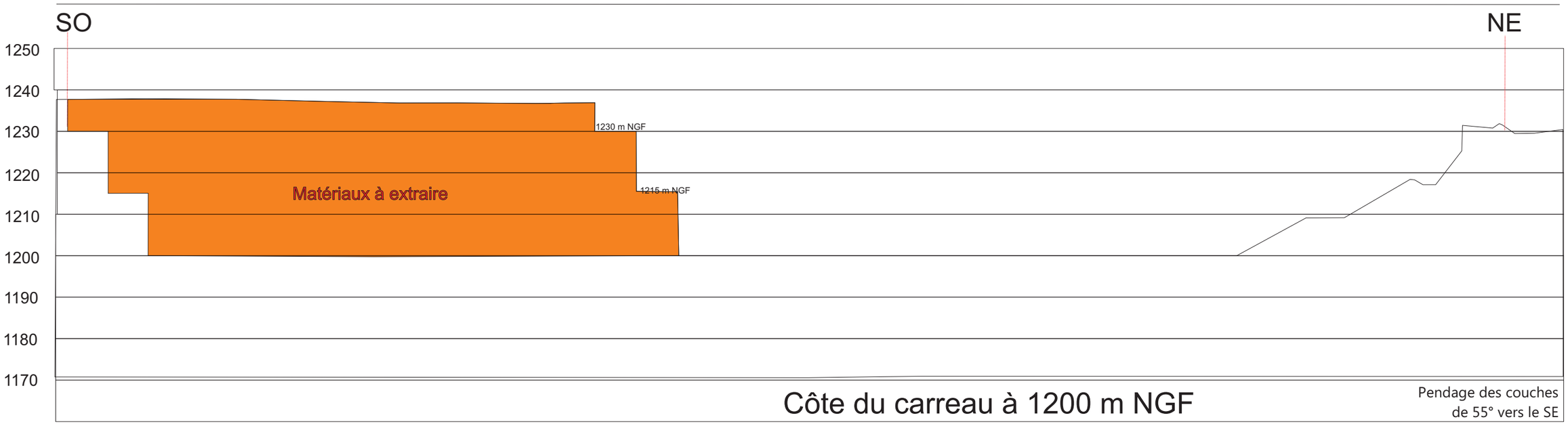

Sciences Environnement
Eau
Environnement
Géologie
Déchets
Assainissement

Figure 4 : Réseau hydrographique et périmètre de protection

Echelle : 1 / 30 000
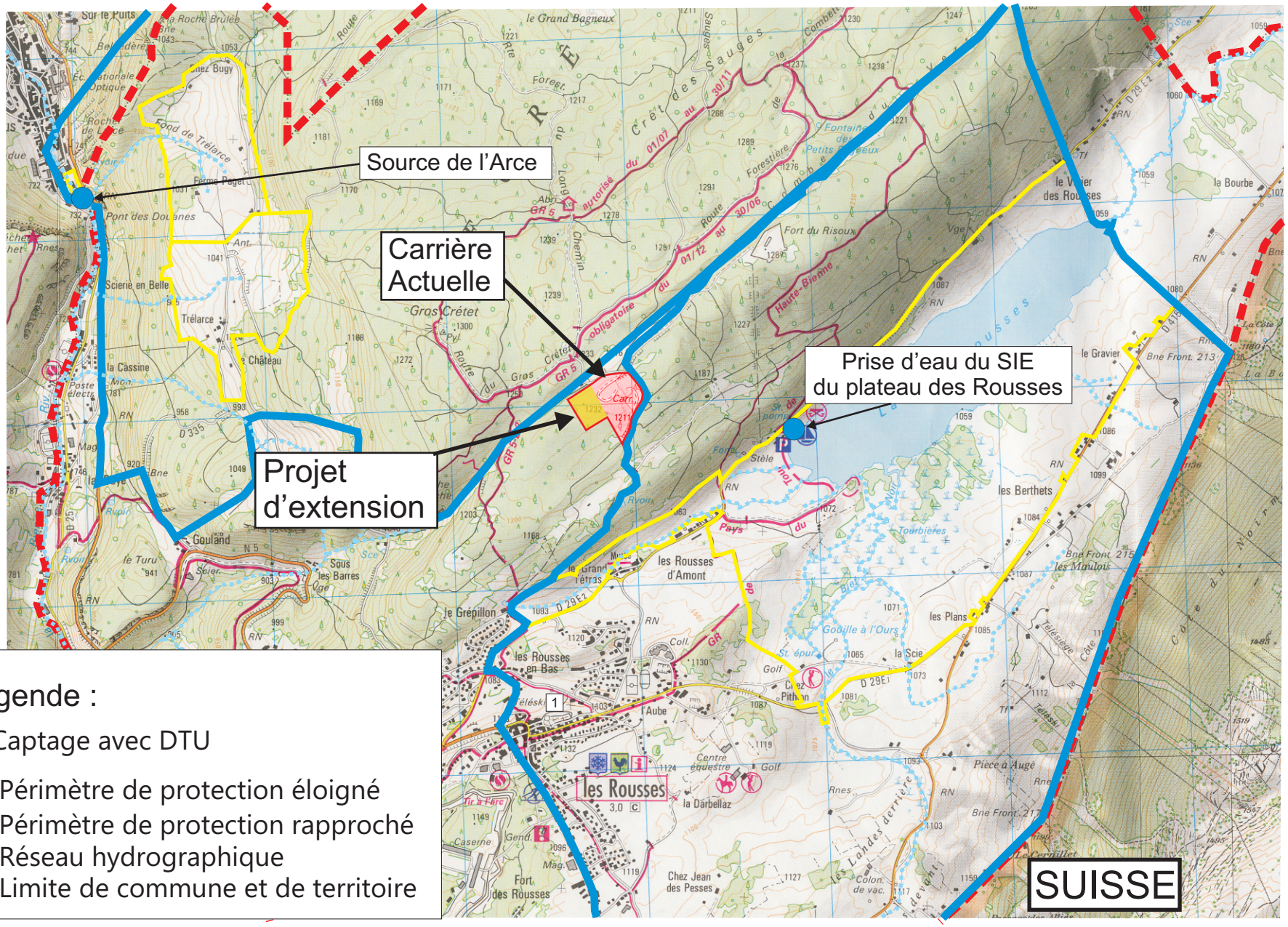
Réf dossier : 10 / 269